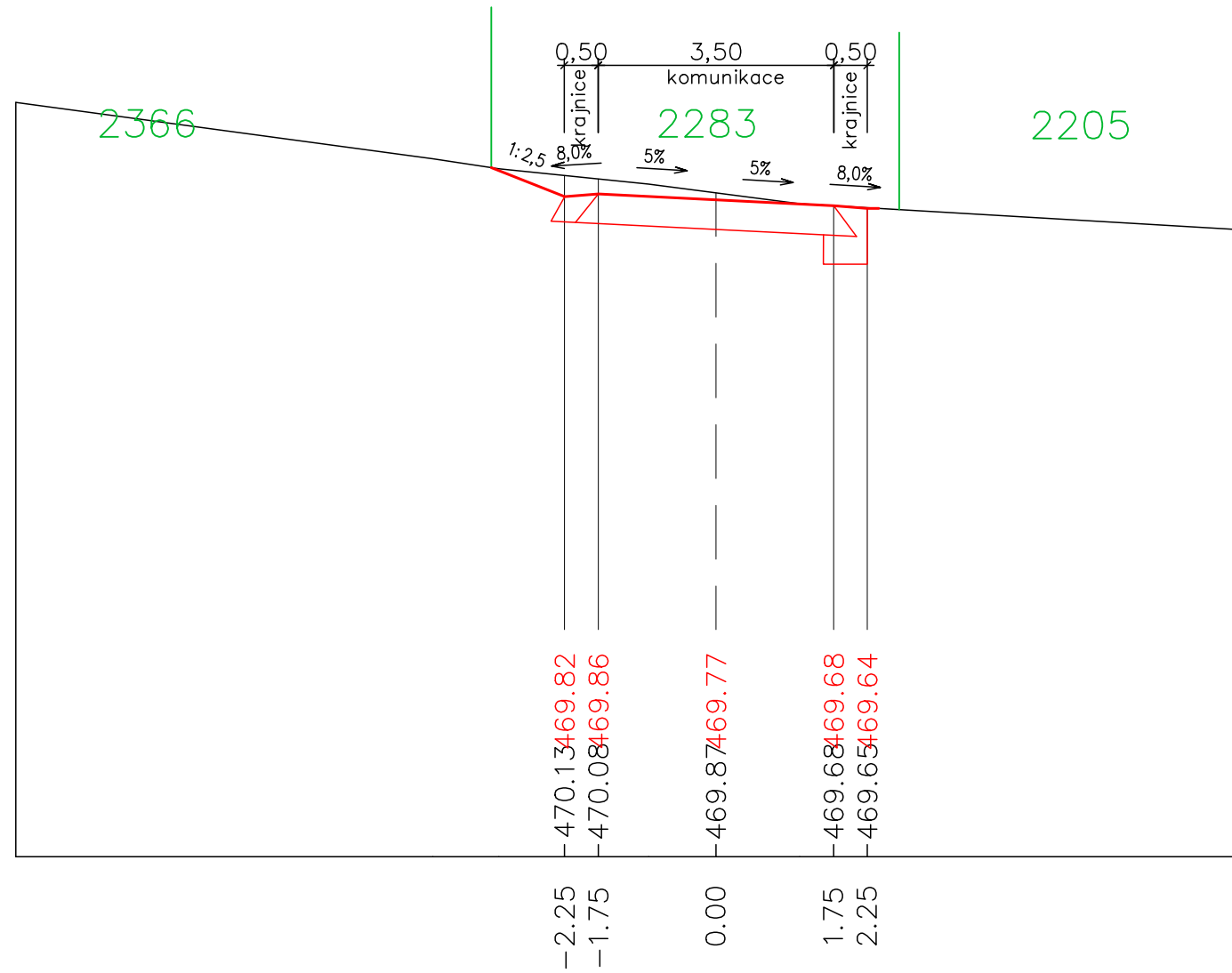
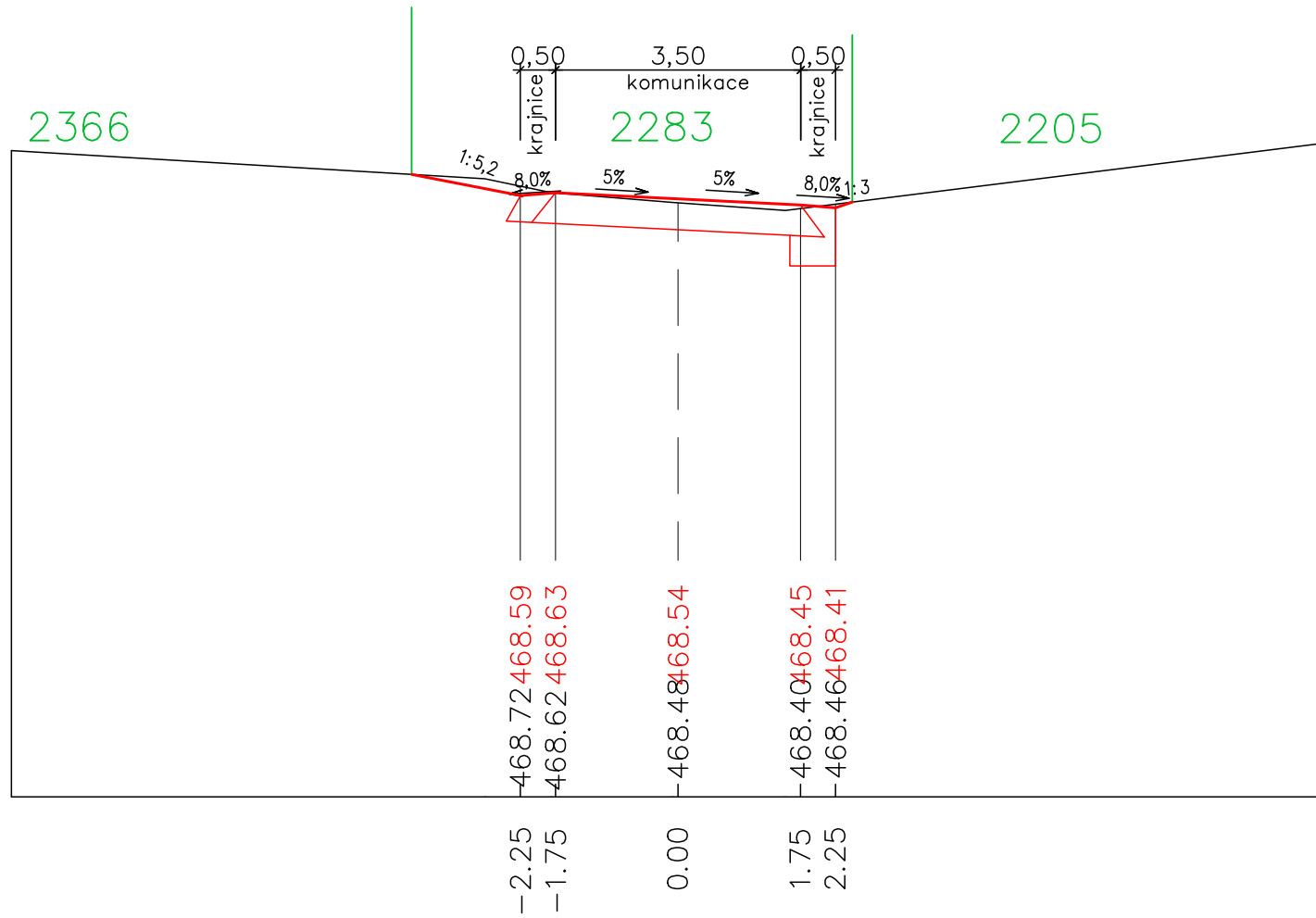


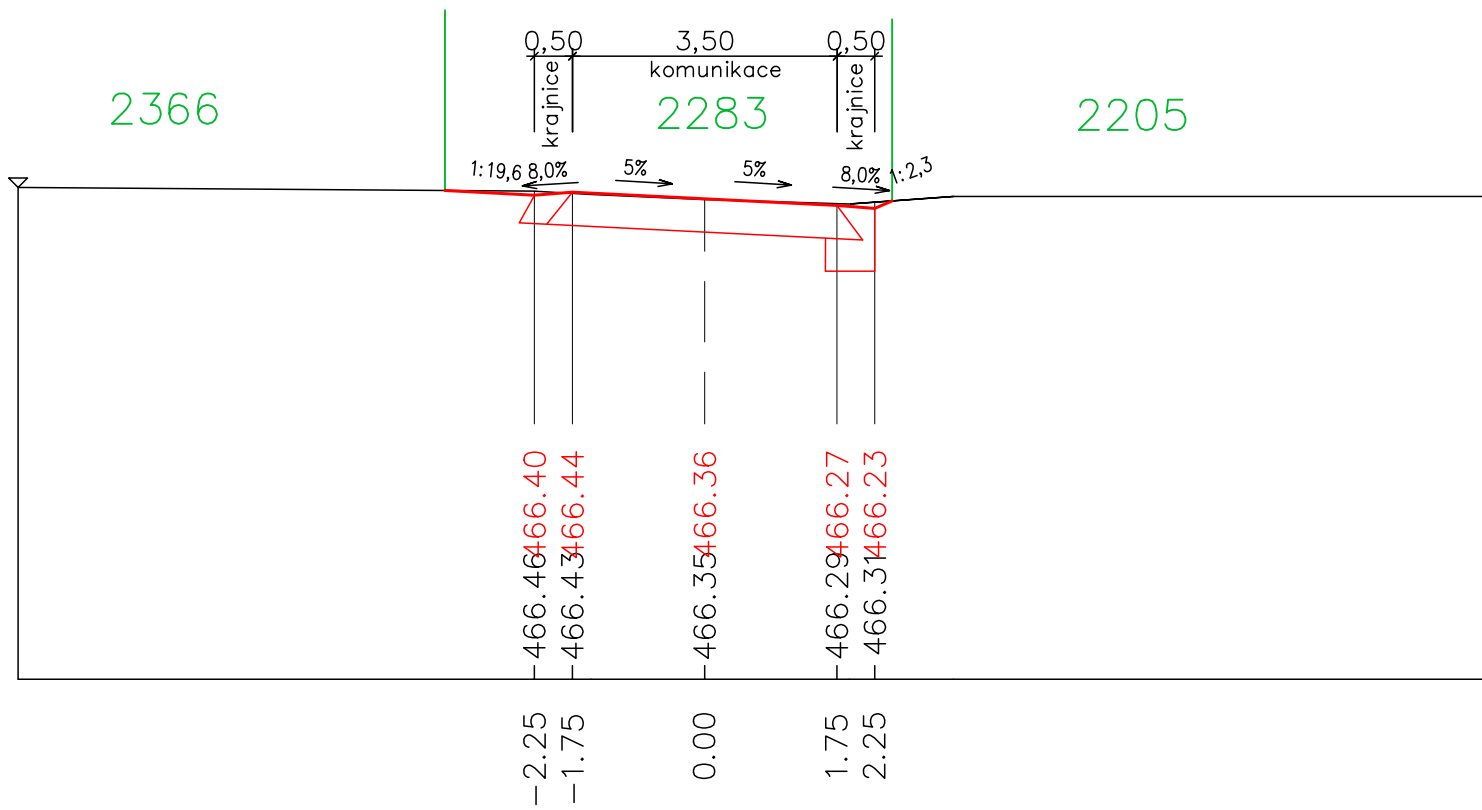
ŘEZ C10 1
KM 0,01639
1:100



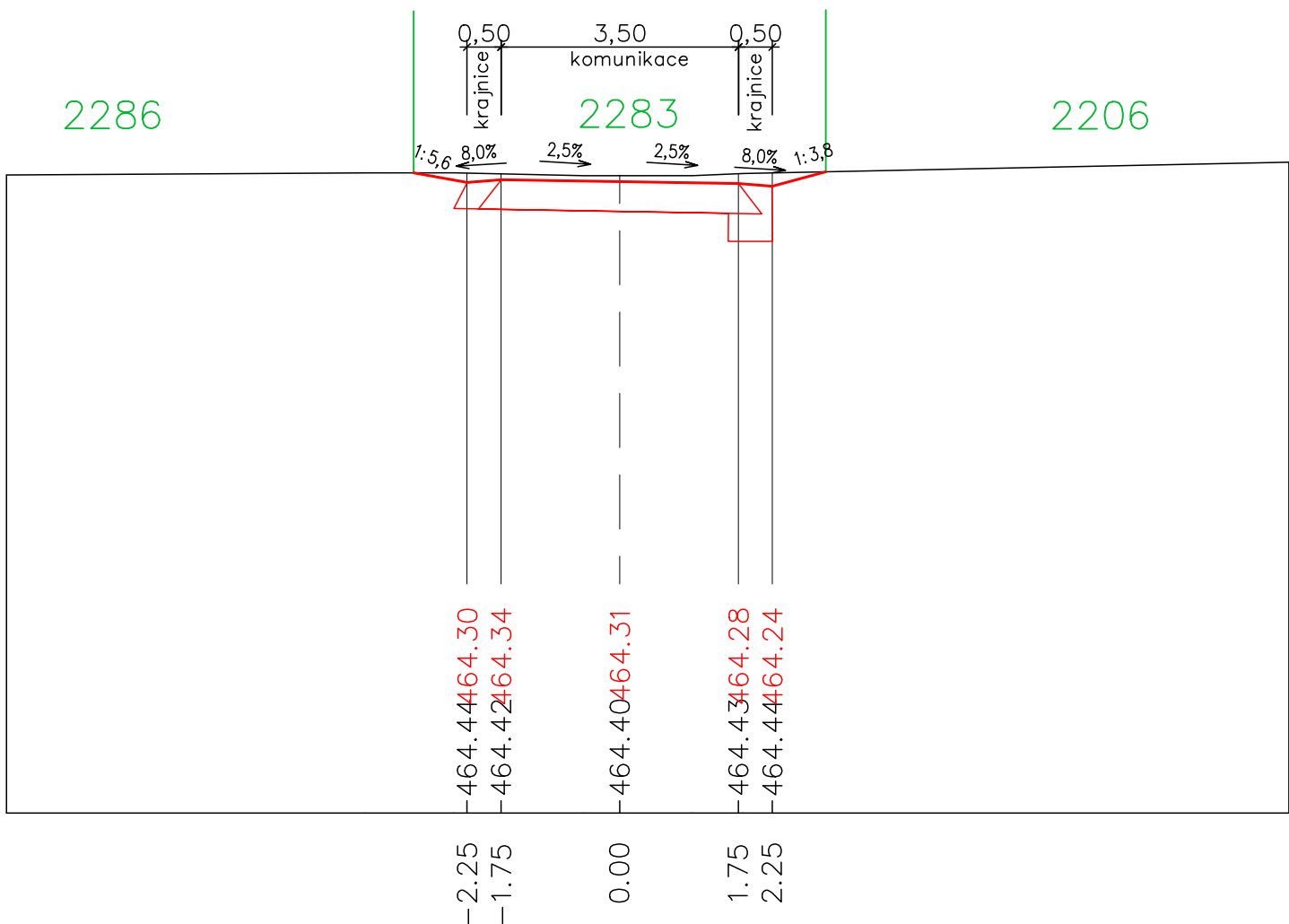
ŘEZ C10 2
KM 0,04189
1:100



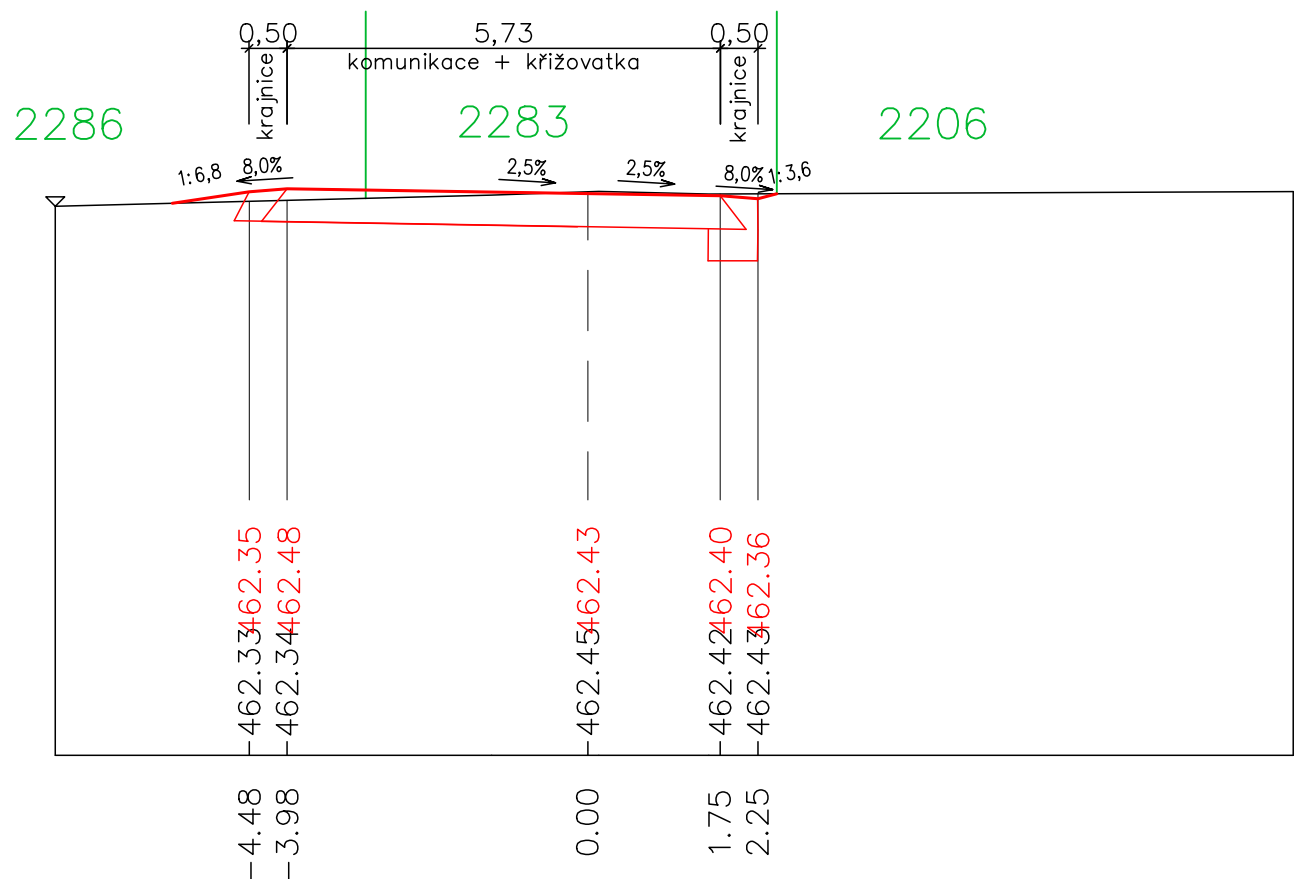
ŘEZ C10 3
KM 0,06712
1:100



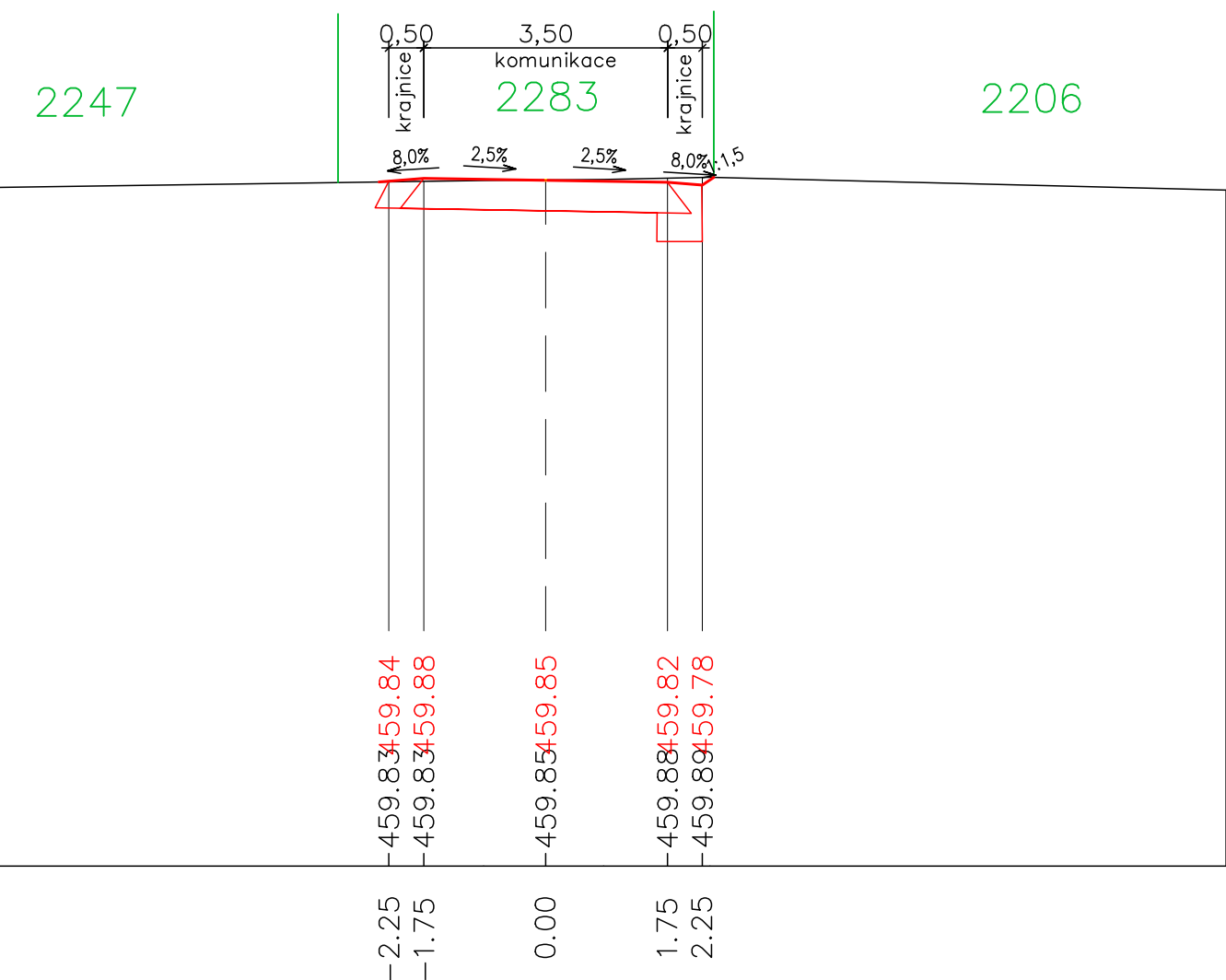
ŘEZ C10 4
KM 0,09050
1:100



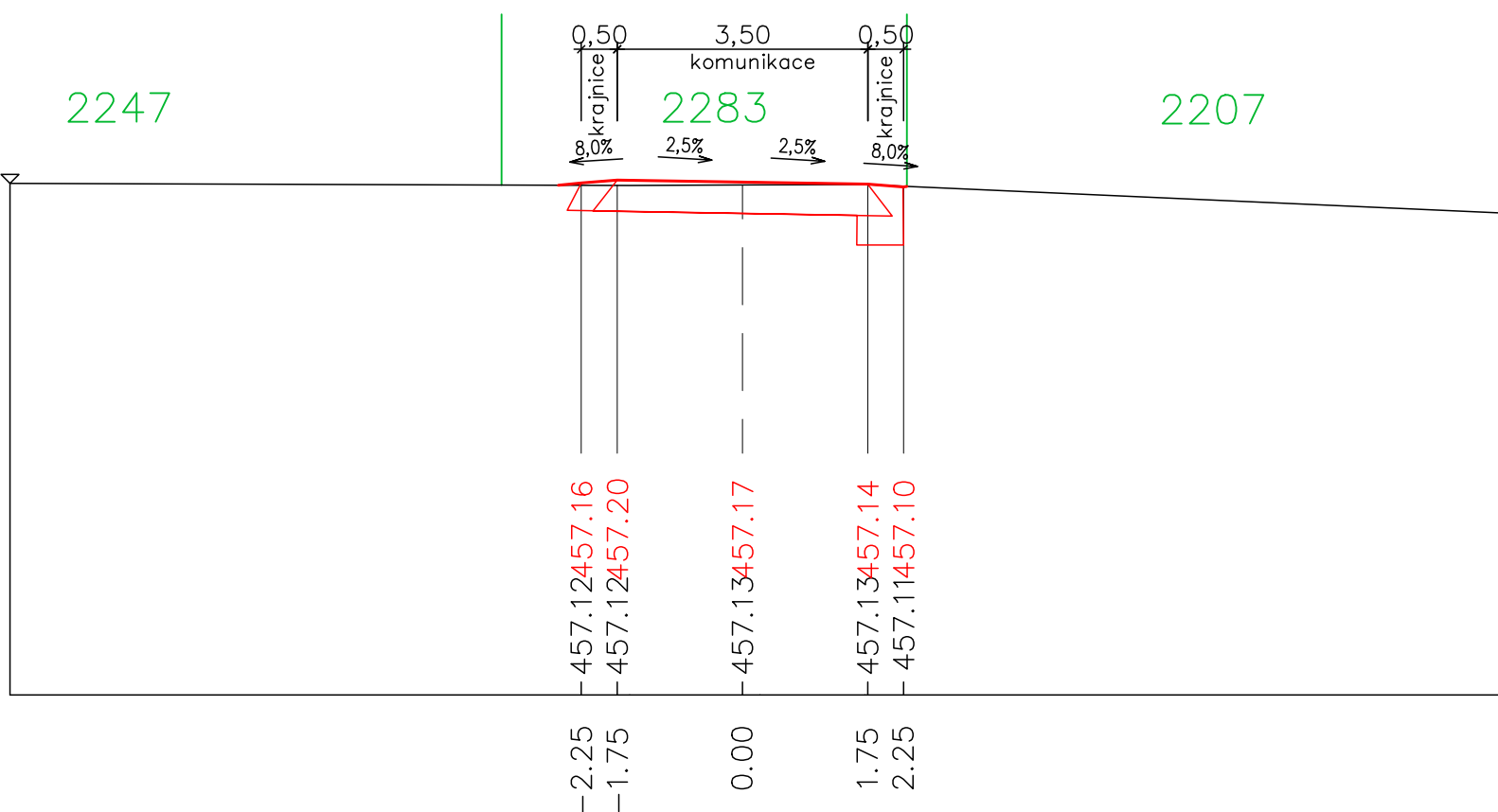
ŘEZ C10 5
KM 0,11265
1:100



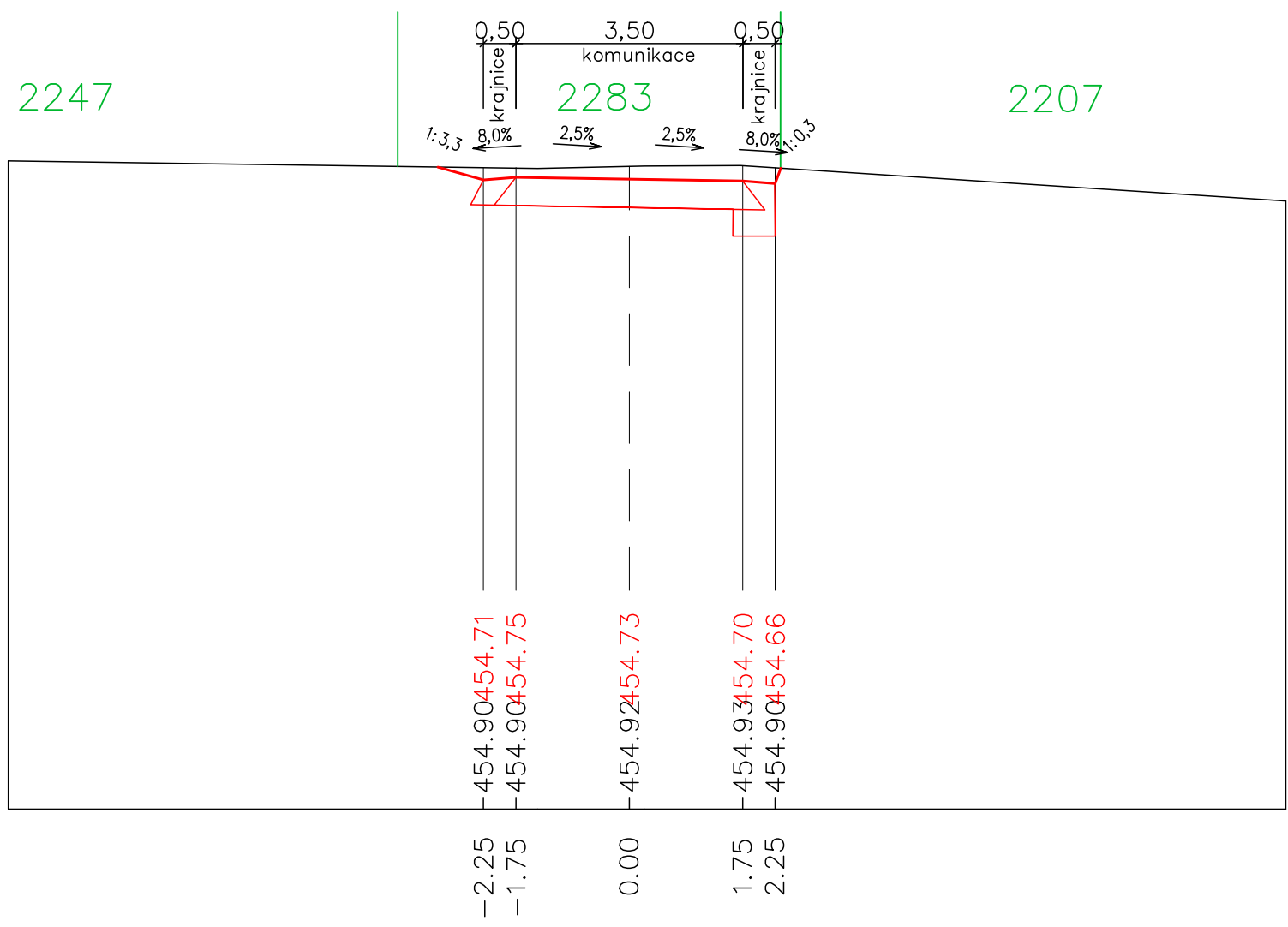
ŘEZ C10 6
KM 0,14211
1:100



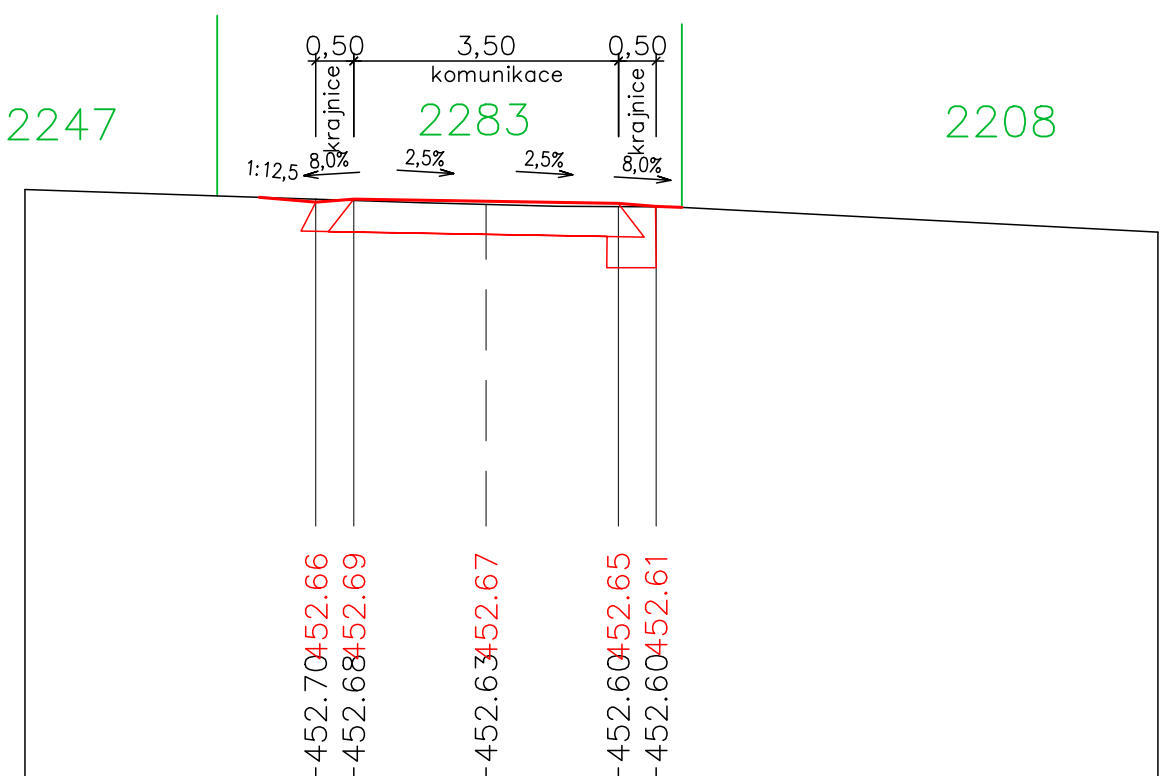
ŘEZ C10 7
KM 0,16713
1:100



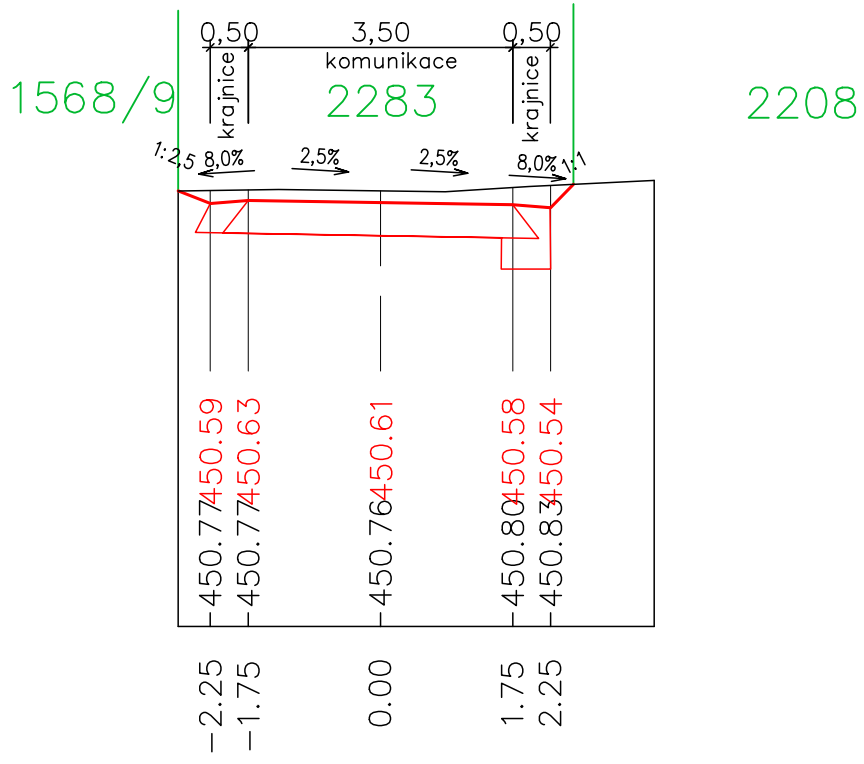
ŘEZ C10 8
KM 0,19212
1:100



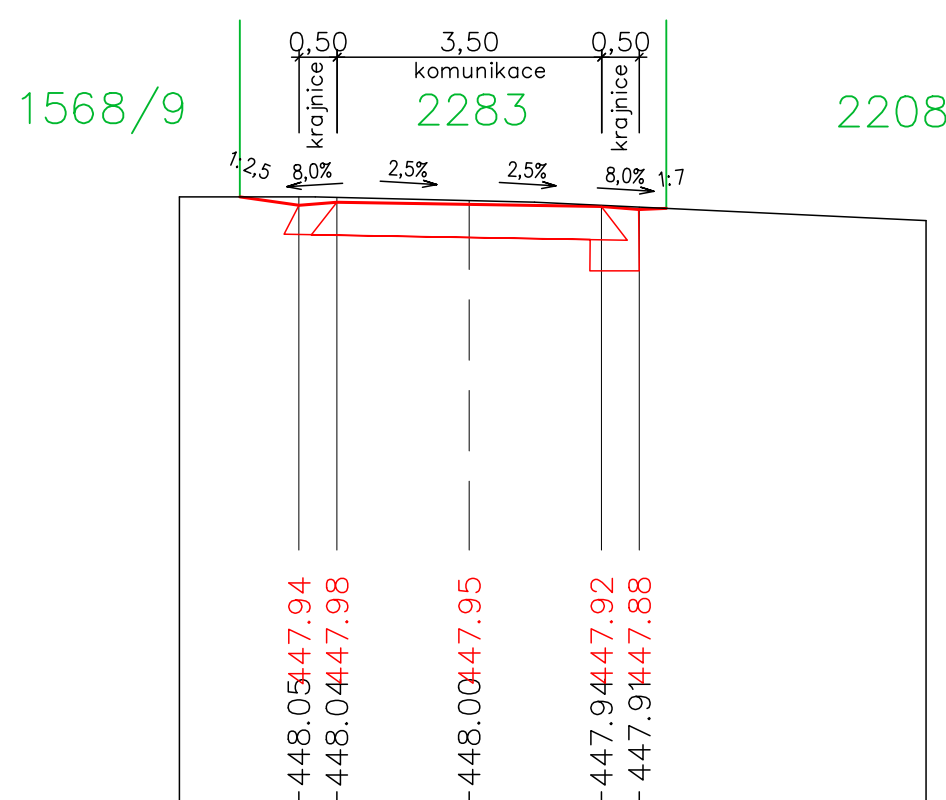
ŘEZ C10 9
KM 0,21709
1:100



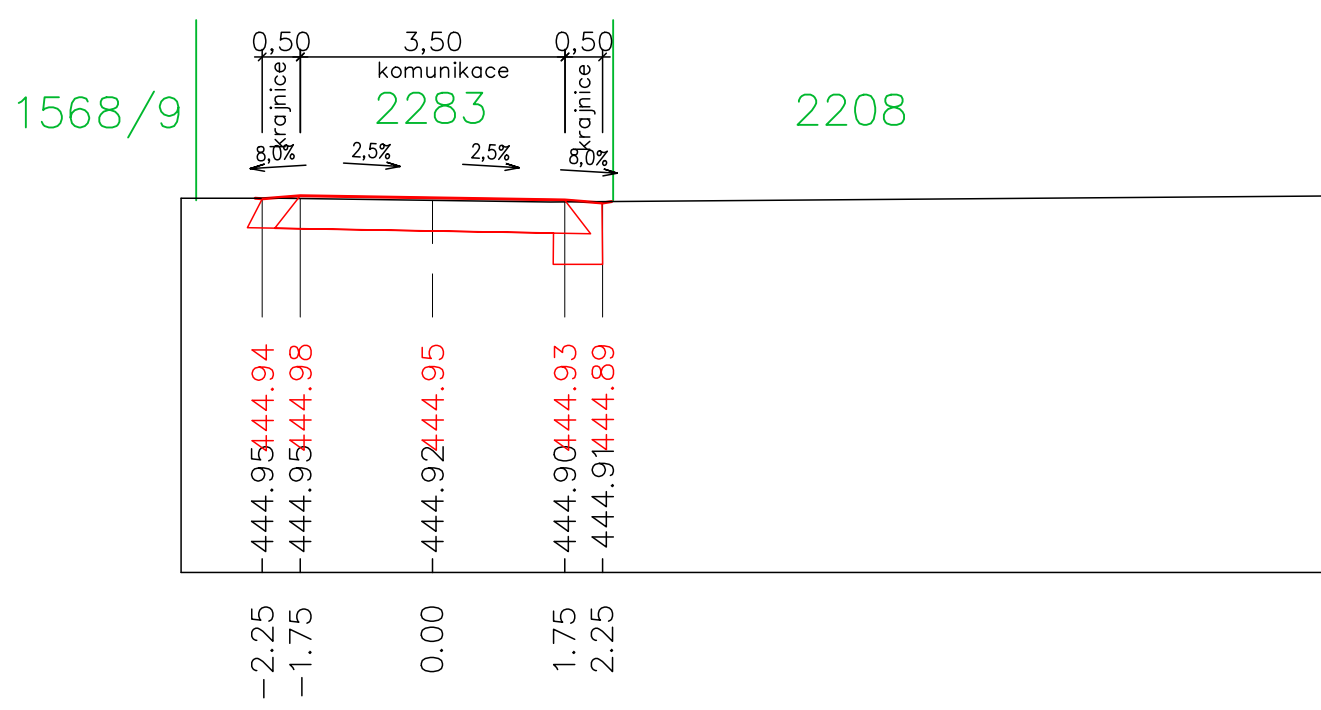
ŘEZ C10 10
KM 0,24206
1:100



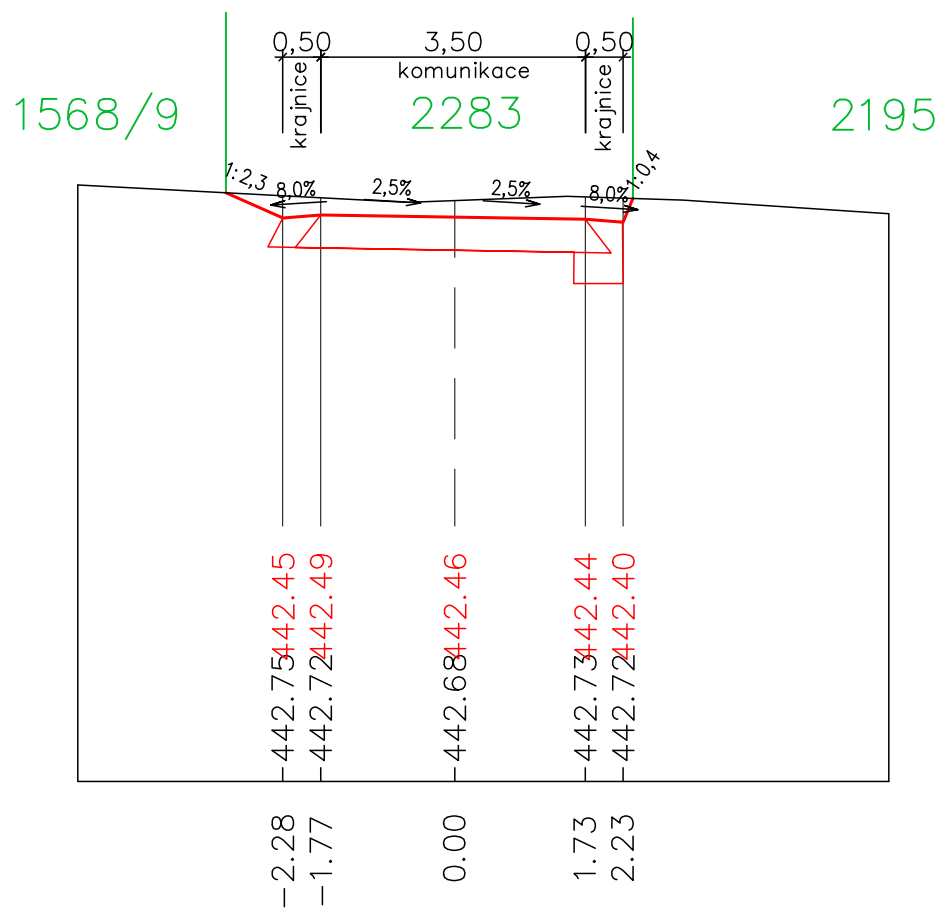
ŘEZ C10 11
KM 0,26713
1:100



ŘEZ C10 12
KM 0,29213
1:100



ŘEZ C10 13
KM 0,31711
1:100



VÝŠKOVÝ SYSTÉM (BPV), POLOHOVÝ SYSTÉM (S-UTK)			
Hlavní projektant:		CENTRUM SLUŽEB MĚSTO	
Zodpovědný projektant:		www.centrumsluzebmesto.cz	
Vešdou projekt:		PŘÍSTROJE A VÝŠKOVÝ SYSTÉM, PŘÍSTROJE A VÝŠKOVÝ SYSTÉM	
Projektant:		KÚ: Dálčichov u Frydla	
Investor:	KRAJSKÝ POZEMKOVÝ ÚŘAD PRO LIBERECKÝ KRAJ	Šlopek:	DNŠ
Alce:	REKONSTRUKCE POJILNÍ CESTY C10	Datum:	září 2020
Obsah:	PŘÍČNÉ ŘEZY 1-13	Ozn. čast:	D.1
		Mřížka:	Č. výřezu:
		1:100	04